


Главе Администрации сельского поселения  
Миякинский сельсовет муниципального района  
Миякинский район Республики Башкортостан  
ул. Губайдуллина, 137  
Хасаеву И.Х

От Гумерова Руслана Минихаевича  
Проживающего по адресу: с. Киргиз-Мияки  
ул. Советская, 36. тел. 8 927 343 22 30  
E-mail: gomer76@list.ru

**Заявление  
О предоставлении разрешения на отклонение от предельных параметров  
разрешенного строительства.**

Прошу предоставить разрешение на отклонение от предельных параметров разрешенного строительства жилого дома в с. Киргиз-Мияки ул. Советская 61/1


1. Правообладатель земельного участка: Гумеров Руслан Минихаевич
2. Местоположение земельного участка: РБ, Миякинский район, с. Киргиз-Мияки, ул. Советская 61/1
3. Кадастровый номер земельного участка: 02:40:090409:638 согласно свидетельства о государственной регистрации права №СВ0508261 от 11.03.2016г. Площадь 910 кв.м.
4. Предельные параметры разрешенного строительства, реконструкции объектов капитального строительства, установленные правилами землепользования и застройки села Киргиз-Мияки: Площадь участка в гектарах: 0,10  
Длина сторон по уличному фронту м.: 20  
Коэффициент застройки участка в%: 40  
Коэффициент озеленения участка в % : 20  
Высота ограждения в метрах: 1.5  
Этажность зданий: 3
5. Запрашиваемые предельные параметры разрешенного строительства: Площадь участка в гектарах: 0,091
6. Характеристики земельного участка неблагоприятные для застройки в соответствии с п. 1 ст. 40 Градостроительного кодекса РФ, в связи с которыми запрашивается разрешение на отклонение от предельных параметров: Недостаток площади
7. Код территориальной зоны: Ж1

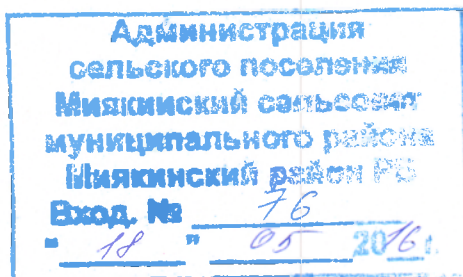
Оплату расходов связанных с проведением публичных слушаний  
гарантирую 

Приложения:

1. Копия паспорта гражданина Гумерова Р.М.
2. Копия свидетельства о государственной регистрации права собственности СВ0508261 от 11.03.2016 г.
3. Кадастровый паспорт земельного участка 02:40:090409:638, №02/12/1-496067 от 09.10.2012
4. Межевой план б/н от 01.10.2012
5. Пояснительная записка

Дата «18» мая 2016 г.

Подпись  Гумеров Р.М.



## Пояснительная записка

К заявлению о разрешении на отклонение от предельных параметров земельного участка по ул. Советская 61/1 с. Киргиз-Мияки

Предусматривается строительство одноэтажного жилого дома размерами в осях 11х9 м высотой 6 м

Высота 1 этажа 2,9 м

Площадь жилая 81 м<sup>2</sup>

Площадь застройки 99 м<sup>2</sup>

Расчетный коэффициент застройки — 10,8%


Состав помещений: 3 жилых комнаты, кухня, ванная, санузел, прихожая, веранда.

Основной вход с переулка Безымянный.

Дата «18» мая 2016г

2016

Подпись

 Гулсеров Р.М



**КАРАР**

«28» 09 2012 й.

**ПОСТАНОВЛЕНИЕ**

«28» 09 2012 г.

№ 1075

**Об изменении разрешенного использования и установлении адреса образующихся земельных участков**

Рассмотрев предоставленные материалы межевания земельных участков, руководствуясь ст.11 Земельного кодекса Российской Федерации, **ПОСТАНОВЛЯЮ:**

1. Образовать новые земельные участки путем раздела земельного участка с кадастровым номером 02:40:090409:423.

2.Изменить разрешенное использование и установить адреса образующихся земельных участков:

2.1. Характеристика земельного участка 02:40:090409:423:ЗУ1:

–местоположение – РБ, Миякинский район, с.Киргиз-Мияки, ул. Советская, д.61;

–площадь – 1522 кв.м.;

–категория земель – земли населенных пунктов;

–разрешенное использование – для ведения личного подсобного хозяйства.

2.2. Характеристика земельного участка 02:40:090409:423:ЗУ2:

–местоположение – РБ, Миякинский район, с.Киргиз-Мияки, ул. Советская, д.61/1;

–площадь – 910 кв.м.;

–категория земель – земли населенных пунктов;


–разрешенное использование – для индивидуального жилищного строительства.

3. Контроль за исполнением данного постановления возложить на директора МУП «Землемер» К.Х. Шамсутдинова.

Глава Администрации  
муниципального района  
Миякинский район

З.Х.Насыров

<b>МЕЖЕВОЙ ПЛАН</b>	Заполняется специалистом органа кадастрового учета	
	регистрационный № _____	
<b>Титульный лист</b>	(подпись) _____	(инициалы, фамилия) _____
	« _____ »	г. _____
<b>1. Межевой план подготовлен в результате выполнения кадастровых работ в связи с:</b>		
образованием 2 земельных участков путём раздела земельного участка с кадастровым номером 02:40:090409:423, расположенного по адресу: РБ, Миякинский район, с. Киргиз-Мияки, ул. Советская, д. 61.		
<b>2. Цель кадастровых работ:</b>		
_____		
<b>3. Сведения о заказчике кадастровых работ:</b>		
<u>Давлетишина Разилия Рашитовна</u>		
<small>(фамилия, имя, отчество (при наличии отчества) физического лица, полное наименование юридического лица, органа государственной власти, органа местного самоуправления, иностранного юридического лица с указанием страны его регистрации (инкорпорации))</small>		
Подпись _____	Дата « ____ » _____ г.	
Место для оттиска печати заказчика кадастровых работ		
<b>4. Сведения о кадастровом инженере:</b>		
Фамилия, имя, отчество (при наличии отчества) <u>Шамсутдинов Кабир Ханифович</u>		
№ квалификационного аттестата кадастрового инженера <u>02-10-84</u>		
Контактный телефон <u>(34788)21498</u>		
Почтовый адрес и адрес электронной почты, по которым осуществляется связь с кадастровым инженером <u>РБ, Миякинский район, с. Киргиз-Мияки, ул. Мира, д. 7/2, e-mail: zemlemer40@mail.ru</u>		
Сокращённое наименование юридического лица, если кадастровый инженер является работником юридического лица <u>ООО "Центр Кадастра и Оценки"</u>		
Подпись _____	Дата « 1 » октября 2012 г.	
Место для оттиска печати кадастрового инженера		



**МЕЖЕВОЙ ПЛАН****Содержание**

№ п/п	Разделы межевого плана	Номера листов
<b>1</b>	<b>2</b>	<b>3</b>
1	Исходные данные	3
2	Сведения о выполненных измерениях и расчётах	4
3	Сведения об образуемых земельных участках и их частях	5
4	Сведения о земельных участках, посредством которых обеспечивается доступ к образуемым или изменённым земельным участкам	9
5	Схема геодезических построений	10
6	Схема расположения земельных участков	11
7	Чертёж земельных участков и их частей	12
8	Приложение	—
—	<i>Постановление главы администрации</i>	—
—	<i>Согласие землепользователя</i>	—
—	<i>Свидетельство о государственной регистрации права 02 АА №129470 от 2.04.2004 г.</i>	—



**МЕЖЕВОЙ ПЛАН****Исходные данные****1. Перечень документов, использованных при подготовке межевого плана**

№ п/п	Наименование документа	Реквизиты документа
1	2	3
1	Кадастровый план территории	№02/10/1-704760 от 27.10.2010 г.
2	Постановление главы администрации	№1025 от 28.09.2012 г.
3	Свидетельство о государственной регистрации права	02 АА №129470 от 2.04.2004 г.

**2. Сведения о геодезической основе, использованной при подготовке межевого плана**  
Система координат 02:40 с.Киргиз-Мияки

№ п/п	Название пункта и тип знака геодезической сети	Класс геодезической сети	Координаты, м	
			X	Y
1	2	3	4	5
1	пункт полигонометрии 535	2 класс	46036.96	44323.0
2	пункт полигонометрии 801	2 класс	45944.50	44798.0

**3. Сведения о средствах измерений**

№ п/п	Наименование прибора (инструмента, аппаратуры)	Реквизиты сертификата прибора (инструмента, аппаратуры), при наличии такого сертификата	Реквизиты свидетельства о поверке прибора (инструмента, аппаратуры)
1	2	3	4
1	Электронный тахеометр 3Та5	№ в государственном реестре средств измерений 15094-08 от 04.07.2008 г., действительно до 01.07.2013 г.	Свидетельство о поверке №962, действительно до 9.06.2013 г.

**4. Сведения о наличии зданий, сооружений, объектов незавершенного строительства на исходных или изменённых земельных участках**

№ п/п	Кадастровый номер земельного участка	Кадастровые или иные номера зданий, сооружений, объектов незавершенного строительства, расположенных на земельном участке
1	2	3
1	—	—

**5. Сведения о частях исходных, изменённых или уточняемых земельных участков**

№ п/п	Кадастровый номер земельного участка	Учётные номера частей земельного участка
1	2	3
1	—	—

## МЕЖЕВОЙ ПЛАН

## Сведения о выполненных измерениях и расчётах

## 1. Метод определения координат характерных точек границ земельных участков и их частей

№ п/п	Кадастровый номер или обозначение земельного участка	Метод определения координат
1	2	3
1	02:40:090409:423:ЗУ1	Геодезический (метод прямых засечек)
2	02:40:090409:423:ЗУ2	Геодезический (метод прямых засечек)

## 2. Точность положения характерных точек границ земельных участков

№ п/п	Кадастровый номер или обозначение земельного участка	Формулы, примененные для расчёта средней квадратической погрешности положения характерных точек границ ( $M_t$ ), м
1	2	3
1	02:40:090409:423:ЗУ1	$M_t=0.1$ (в соответствии с Методическими рекомендациями по проведению межевания объектов землеустройства, утвержденными Росземкадастром 17.02.2003 г.)
2	02:40:090409:423:ЗУ2	$M_t=0.1$ (в соответствии с Методическими рекомендациями по проведению межевания объектов землеустройства, утвержденными Росземкадастром 17.02.2003 г.)

## 3. Точность положения характерных точек границ частей земельных участков

№ п/п	Кадастровый номер или обозначение земельного участка	Учётный номер или обозначение части	Формулы, примененные для расчёта средней квадратической погрешности положения характерных точек границ ( $M_t$ ), м
1	2	3	4
1	—	—	—

## 4. Точность определения площади земельных участков

№ п/п	Кадастровый номер или обозначение земельного участка	Площадь (P), м <sup>2</sup>	Формулы, примененные для расчёта предельно допустимой погрешности определения площади земельного участка ( $\Delta P$ ), м <sup>2</sup>
1	2	3	4
1	02:40:090409:423:ЗУ1	1522	$\Delta P = 3,5 \cdot M_t \cdot \sqrt{P_{\text{ДОК}}} = 3,5 \cdot 0,1 \cdot \sqrt{1522} = 14$
2	02:40:090409:423:ЗУ2	910	$\Delta P = 3,5 \cdot M_t \cdot \sqrt{P_{\text{ДОК}}} = 3,5 \cdot 0,1 \cdot \sqrt{910} = 11$

## 5. Точность определения площади частей земельных участков

№ п/п	Кадастровый номер или обозначение земельного участка	Учётный номер или обозначение части	Площадь (P), м <sup>2</sup>	Формулы, примененные для расчёта предельно допустимой погрешности определения площади части земельного участка ( $\Delta P$ ), м <sup>2</sup>
1	2	3	4	5
1	—	—	—	—

## МЕЖЕВОЙ ПЛАН

## Сведения об образуемых земельных участках и их частях

## 1. Сведения о характерных точках границ образуемых земельных участков

Обозначение земельного участка 02:40:090409:423:ЗУ1

Обозначение характерных точек границы	Координаты, м		Средняя квадратическая погрешность положения характерной точки ( $M_t$ ), м	Описание закрепления точки
	X	Y		
1	2	3	4	5
1	46488.58	44519.15	0.10	—
2	46476.74	44554.34	0.10	—
n1	46472.82	44562.48	0.10	—
n2	46443.81	44550.16	0.10	—
6	46457.22	44506.61	0.10	—
7	46457.87	44506.34	0.10	—
1	46488.58	44519.15	0.10	—

## 2. Сведения о частях границ образуемых земельных участков

Обозначение земельного участка 02:40:090409:423:ЗУ1

Обозначение части границы		Горизонтальное проложение (S), м	Описание прохождения части грани
от т.	до т.		
1	2	3	4
1	2	37.13	—
2	n1	9.03	—
n1	n2	31.52	—
n2	6	45.57	—
6	7	0.70	—
7	1	33.27	—

## 3. Сведения о местоположении границ частей образуемых земельных участков

Обозначение земельного участка 02:40:090409:423:ЗУ1

Учётный номер или обозначение части —

Обозначение характерных точек границы	Координаты, м		Средняя квадратическая погрешность положения характерной точки ( $M_t$ ), м	Описание закрепления точки
	X	Y		
1	2	3	4	5
—	—	—	—	—

## 4. Общие сведения об образуемых земельных участках

Обозначение земельного участка 02:40:090409:423:ЗУ1

№ п/п	Наименование характеристик земельного участка	Значение характеристики
1	2	3
1	Адрес земельного участка или его местоположение	РБ, Миякинский район, с.Киргиз-Мияки, ул. Советская, д.61
2	Категория земель	Земли населенных пунктов
3	Вид разрешенного использования	Для ведения личного подсобного хозяйства
4	Площадь земельного участка $\pm$ величина погрешности определения площади ( $P \pm \Delta P$ ), м <sup>2</sup>	1522 $\pm$ 14
5	Предельный минимальный и максимальный размер земельного участка ( $P_{мин}$ ) и ( $P_{макс}$ ), м <sup>2</sup>	—



**Филиал федерального государственного бюджетного учреждения "Федеральная кадастровая палата Федеральной службы государственной регистрации, кадастра и картографии" по Республике Башкортостан**

(наименование органа кадастрового учета)

**КАДАСТРОВЫЙ ПАСПОРТ ЗЕМЕЛЬНОГО УЧАСТКА** (выписка из государственного кадастра недвижимости)

**В.1**

09.10.2012 № 02/12/1-496067

1	Кадастровый номер 02:40:090409:638			2	Лист № 1	3	Всего листов: 2		
<b>Общие сведения</b>									
4	Предыдущие номера: 02:40:090409:423			6	Дата внесения номера в государственный кадастр недвижимости: 06.10.2012				
5	—								
7	Местоположение: установлено относительно ориентира, расположенного в границах участка. Почтовый адрес ориентира: респ Башкортостан, р-н Миякинский, с/с Миякинский, с Киргиз-Мияки, ул Советская, д 61/1								
8	Категория земель:								
8.1	Земли сельскохозяйственного назначения	Земли населенных пунктов	Земли промышленности, энергетики, транспорта, связи, радиовещания, телевидения, информатики, земли для обеспечения космической деятельности, земли обороны, безопасности и земли иного специального назначения	Земли особо охраняемых территорий и объектов	Земли лесного фонда	Земли водного фонда	Земли запаса	Категория не установлена	
8.2	—	весь	—	—	—	—	—	—	
9	Разрешенное использование: Для индивидуального жилищного строительства								
10	Фактическое использование/характеристика деятельности: —								
11	Площадь: 910+/-14 кв. м	12	Кадастровая стоимость (руб.): 112021	13	Удельный показатель кадастровой стоимости (руб./м²): 123.10	14	Система координат: 02:40 с. Киргиз-Мияки		
15	Сведения о правах: —								
16	Особые отметки: Сведения о земельном участке носят временный характер. Если по истечении двух лет со дня постановки его на учет не будет осуществлена государственная регистрация права, земельный участок аннулируется и исключается из сведений государственного кадастра недвижимости. Предыдущий кадастровый номер 02:40:090409:423 равнозначен кадастровому номеру 02:40:09 04 09:0423.								
17	—								
18	Дополнительные сведения для регистрации прав на образованные земельные участки	18.1	Номера образованных участков: 02:40:090409:637, 02:40:090409:638						
		18.2	Номер участка, преобразованного в результате выдела: —						
		18.3	Номера участков, подлежащих снятию с кадастрового учета: 02:40:090409:423						

начальник отдела  
(наименование должности)

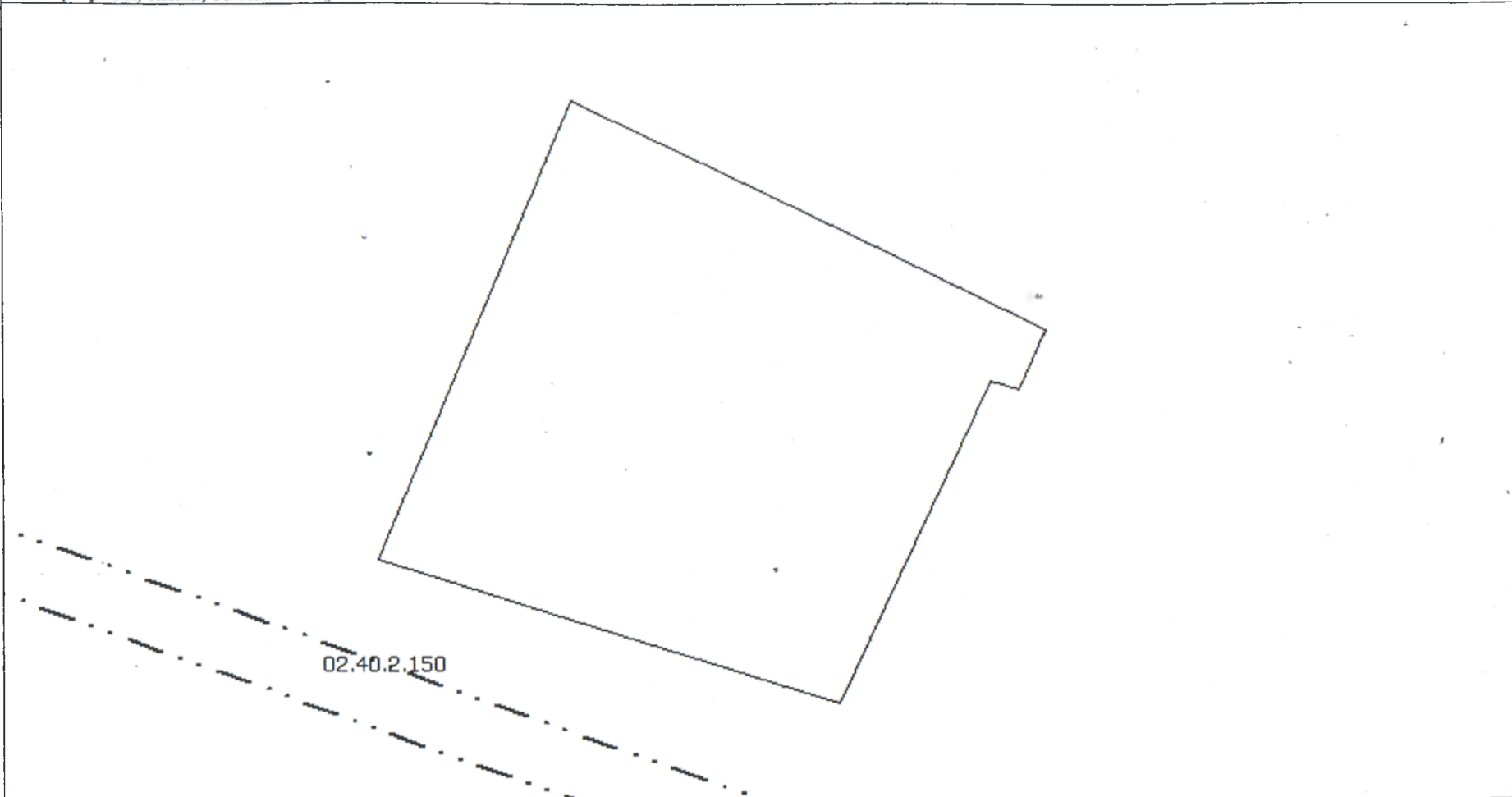
М.П. (подпись)

М. А. Харисова  
(инициалы, фамилия)

КАДАСТРОВЫЙ ПАСПОРТ ЗЕМЕЛЬНОГО УЧАСТКА (выписка из государственного кадастра недвижимости)

В.2

09.10.2012 № 02/12/1-496067

1	Кадастровый номер 02:40:090409:638	2	Лист № 2	3	Всего листов: 2
4	План (чертеж, схема) земельного участка 				
5	Масштаб 1:400	Условные знаки: —			

начальник отдела  
(наименование должности)

М.П. (подпись)

М. А. Харисова  
(инициалы, фамилия)

## МЕЖЕВОЙ ПЛАН

## Сведения об образуемых земельных участках и их частях

1	2	3
6	Кадастровые или иные номера зданий, сооружений, объектов незавершенного строительства, расположенных на земельном участке	—
7	Иные сведения	—

## 5. Общие сведения о частях образуемых земельных участков

Обозначение земельного участка 02:40:090409:423:ЗУ1

№ п/п	Учётный номер или обозначение части	Площадь (P), м <sup>2</sup>	±ΔP, м <sup>2</sup>	Характеристика части
1	2	3	4	5
—	—	—	—	—

## МЕЖЕВОЙ ПЛАН

## Сведения об образуемых земельных участках и их частях

## 1. Сведения о характерных точках границ образуемых земельных участков

Обозначение земельного участка 02:40:090409:423:3У2

Обозначение характерных точек границы	Координаты, м		Средняя квадратическая погрешность положения характерной точки (M <sub>p</sub> ), м	Описание закрепления точки
	X	Y		
1	2	3	4	5
н1	46472.82	44562.48	0.10	—
3	46458.40	44592.40	0.10	—
8	46454.64	44590.76	0.10	—
4	46455.10	44588.96	0.10	—
5	46434.82	44579.36	0.10	—
н2	46443.81	44550.16	0.10	—
н1	46472.82	44562.48	0.10	—

## 2. Сведения о частях границ образуемых земельных участков

Обозначение земельного участка 02:40:090409:423:3У2

Обозначение части границы		Горизонтальное проложение (S), м	Описание прохождения части границы
от т.	до т.		
1	2	3	4
н1	3	33.21	—
3	8	4.10	—
8	4	1.86	—
4	5	22.44	—
5	н2	30.55	—
н2	н1	31.52	—

## 3. Сведения о местоположении границ частей образуемых земельных участков

Обозначение земельного участка 02:40:090409:423:3У2

Учётный номер или обозначение части —

Обозначение характерных точек границы	Координаты, м		Средняя квадратическая погрешность положения характерной точки (M <sub>p</sub> ), м	Описание закрепления точки
	X	Y		
1	2	3	4	5
—	—	—	—	—

## 4. Общие сведения об образуемых земельных участках

Обозначение земельного участка 02:40:090409:423:3У2

№ п/п	Наименование характеристик земельного участка	Значение характеристики
1	2	3
1	Адрес земельного участка или его местоположение	РБ, Миякинский район, с.Киргиз-Мияки, ул. Советская, д.61/1
2	Категория земель	Земли населенных пунктов
3	Вид разрешенного использования	Для индивидуального жилищного строительства
4	Площадь земельного участка ± величина погрешности определения площади (P ± ΔP), м <sup>2</sup>	910±14
5	Предельный минимальный и максимальный размер земельного участка (P <sub>мин</sub> ) и (P <sub>макс</sub> ), м <sup>2</sup>	—

## МЕЖЕВОЙ ПЛАН

## Сведения об образуемых земельных участках и их частях

1	2	3
6	Кадастровые или иные номера зданий, сооружений, объектов незавершенного строительства, расположенных на земельном участке	—
7	Иные сведения	—

## 5. Общие сведения о частях образуемых земельных участков

Обозначение земельного участка 02:40:090409:423:3У2				
№ п/п	Учётный номер или обозначение части	Площадь (Р), м <sup>2</sup>	±ΔР, м <sup>2</sup>	Характеристика части
1	2	3	4	5
—	—	—	—	—

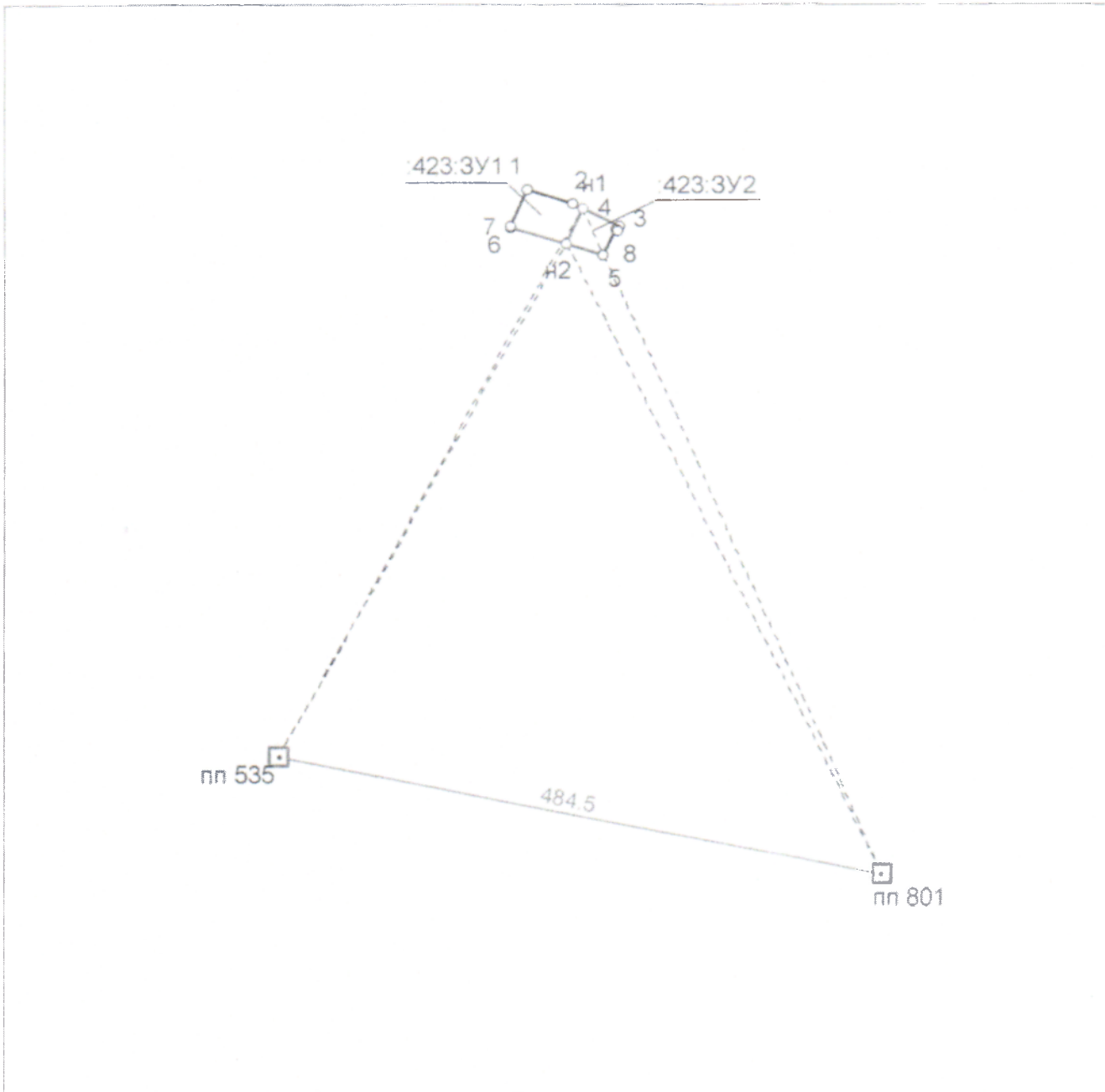


**МЕЖЕВОЙ ПЛАН****Сведения о земельных участках, посредством которых обеспечивается доступ к образуемым или изменённым земельным участкам**

№ п/п	Кадастровый номер или обозначение земельного участка, для которого обеспечивается доступ	Кадастровый номер или обозначение земельного участка, посредством которого обеспечивается доступ
1	2	3
1	02:40:090409:423:ЗУ1	Земли (земельные участки) общего пользования
2	02:40:090409:423:ЗУ2	Земли (земельные участки) общего пользования

# МЕЖЕВОЙ ПЛАН

## Схема геодезических построений

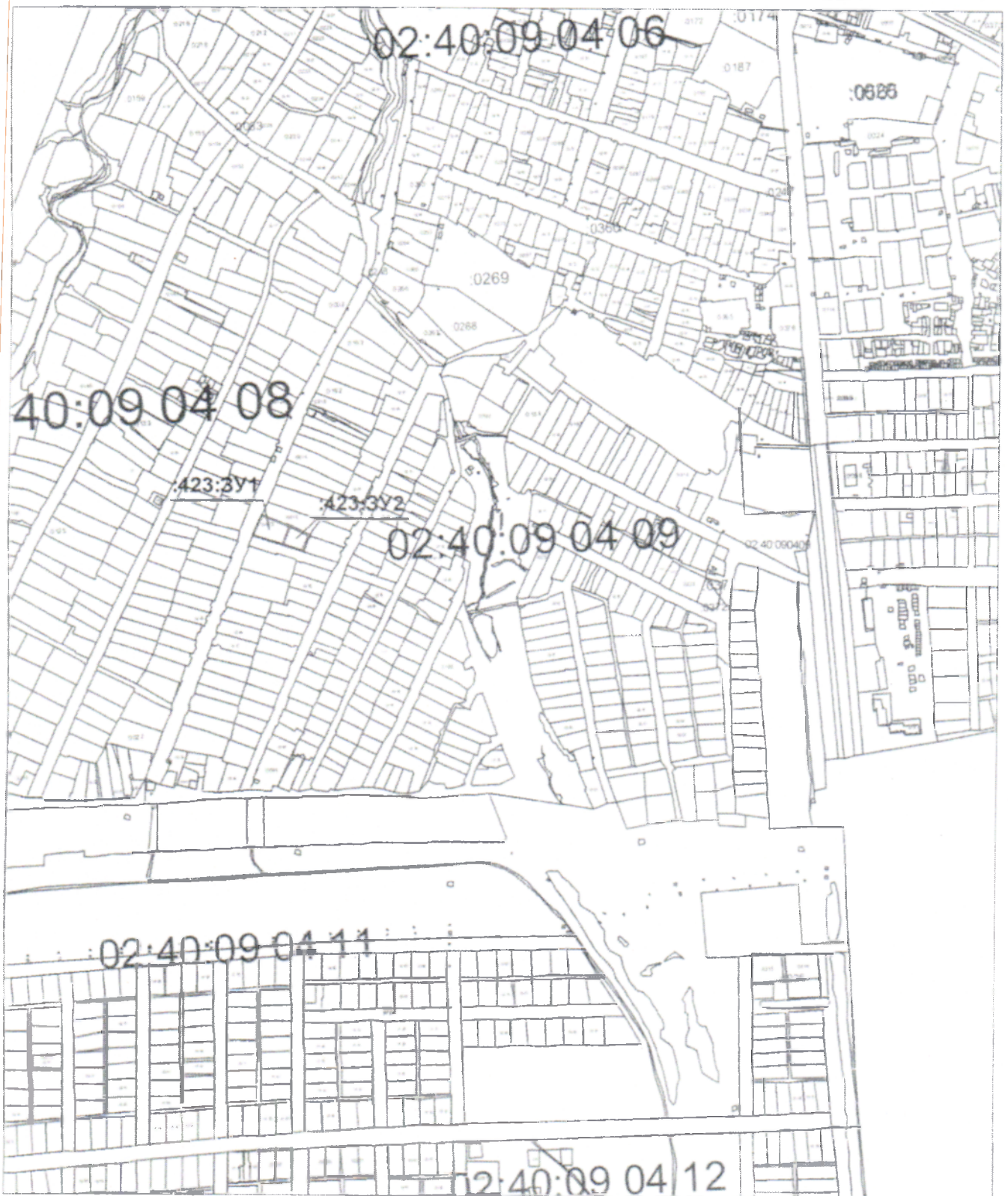


**Условные обозначения:**




- |  |   |  |   |
|--|---|--|---|
|  | — характерная точка границы земельного участка, взятая из ГКН,                                  |  | — существующая часть границы земельного участка или части земельного участка,       |
|  | — характерная точка границы земельного участка, установленная при проведении кадастровых работ, |  | — вновь образованная часть границы земельного участка или части земельного участка, |
|  | — точка стояния теодолита,  |  | — теодолитный ход,  |
|  | — пункт опорной межевой сети,   |  | — направление координирования поворотных точек границ участка,                      |
|  | — пункт съёмочного обоснования,   |  | — расстояние от пункта ГГС до базовой станции,                                      |
|  | — базовая станция GPS,  |  | — расстояние от базовой станции до объекта,   |
|  | — межевой знак,   |  | — базис привязки GPS к пунктам ГГС.   |

## МЕЖЕВОЙ ПЛАН

## Схема расположения земельных участков

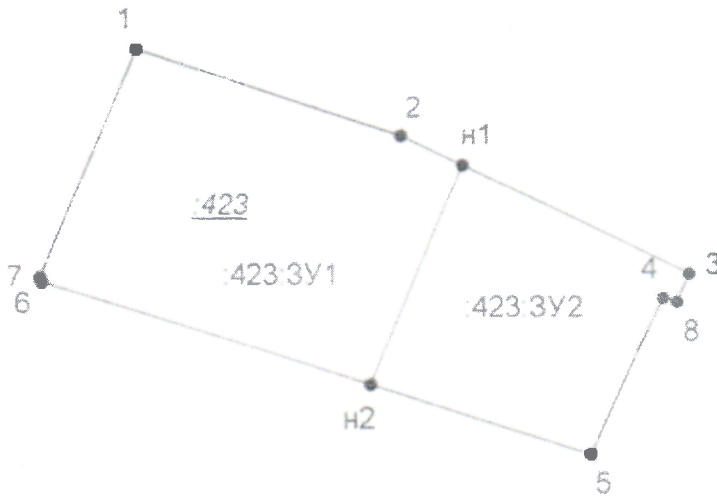


## Условные обозначения:

-  — граница существующего участка.
-  — граница формируемого участка.
-  — граница кадастрового квартала.







**МЕЖЕВОЙ ПЛАН**

**Чертёж земельных участков и их частей**



Масштаб 1:1000

**Условные обозначения:**

-  — существующая часть границы, имеющиеся в ГКН сведения о которой достаточны для определения ее местоположения.
-  — вновь образованная часть границы, сведения о которой достаточны для определения ее местоположения.
-  — существующая часть границы, имеющиеся в ГКН сведения о которой не достаточны для определения ее местоположения.
-  — вновь образованная часть границы, сведения о которой не достаточны для определения ее местоположения.
-  — характерная точка границы, сведения о которой не позволяют однозначно определить ее положение на местности.
-  — характерная точка границы, сведения о которой позволяют однозначно определить ее положение на местности.





№ 226 от « 01 » 06 2016 г.

## КАРАР

## ПОСТАНОВЛЕНИЕ

### **О публичных слушаниях по проекту предоставления разрешения на отклонение от предельных параметров разрешенного строительства индивидуального жилого дома на земельном участке по адресу: Республика Башкортостан, Миякинский район, с.Киргиз-Мияки, ул.Советская, д.61/1**

В соответствии с Градостроительным кодексом Российской Федерации, Гражданским кодексом Российской Федерации, Земельным кодексом Российской Федерации, Федеральным законом № 131-ФЗ «Об общих принципах организации местного самоуправления в Российской Федерации», законодательством Российской Федерации, Порядком организации и проведения публичных слушаний на территории сельского поселения Миякинский сельсовет, утвержденный решением Совета сельского поселения Миякинский сельсовет от 04.10.2013 № 201

### **ПОСТАНОВЛЯЮ:**

1. Провести публичные слушания по проекту предоставления разрешения на отклонение от предельных параметров разрешенного строительства индивидуального жилого дома на земельном участке по адресу: Республика Башкортостан, Миякинский район, с.Киргиз-Мияки, ул.Советская, д.61/1 19.06.2016 г. в 11.00 часов дня по адресу: с. Киргиз-Мияки, ул. Губайдуллина, 137, здание администрации сельского поселения Миякинский сельсовет
2. Для организации проведения публичных слушаний создать комиссию по проведению публичных слушаний по проекту предоставления разрешения на отклонение от предельных параметров разрешенного строительства индивидуального жилого дома на земельном участке по адресу: Республика Башкортостан, Миякинский район, с.Киргиз-Мияки, ул.Советская, д.61/1 и внесению изменений проект в составе:
  - Хасаев И.Х. - глава сельского поселения Миякинский сельсовет;
  - Мельник Х.Н. – зам. главы сельского поселения
  - Гилязова М.Ф.- управляющий делами администрации сельского поселения Миякинский сельсовет;
  - Валеева Г.Ф. - специалист 1 категории администрации сельского поселения Миякинский сельсовет;
  - Гильмутдинова З.Р. - депутат Совета сельского поселения Миякинский сельсовет;
  - Ахметшин В.А. – депутат Совета сельского поселения Миякинский сельсовет;
  - Хамматов С.В. - депутат Совета сельского поселения Миякинский сельсовет.
  - Бурханов Р.К. – начальник отдела архитектуры района (по согласованию)
3. Работа комиссии по проведению публичных слушаний по проекту предоставления разрешения на отклонение от предельных параметров разрешенного строительства индивидуального жилого дома на земельном участке по адресу: Республика Башкортостан, Миякинский район, с.Киргиз-Мияки, ул.Советская, д.61/1 осуществляется в соответствии с регламентом



4. С содержанием проекта предоставления разрешения на отклонение от предельных параметров разрешенного строительства индивидуального жилого дома на земельном участке по адресу: Республика Башкортостан, Миякинский район, с.Киргиз-Мияки, ул.Советская, д.61/1 можно ознакомиться:

- на официальном сайте сельского поселения Миякинский сельсовет по адресу: <http://spmiyaki.ru/> в сети Интернет;

- в администрации сельского поселения Миякинский сельсовет по адресу: Республика Башкортостан, Миякинский район, с. Киргиз-Мияки, ул. Губайдуллина, 137, по рабочим дням с 09.00 до 17.00, обед с 13.00 до 14.00.

5. Письменные предложения, замечания по проекту предоставления разрешения на отклонение от предельных параметров разрешенного строительства индивидуального жилого дома на земельном участке по адресу: Республика Башкортостан, Миякинский район, с.Киргиз-Мияки, ул.Советская, д.61/1 принимаются в администрации сельского поселения до 10 июня 2016 года.

6. Не позднее чем через 10 дней со дня проведения публичных слушаний предоставить Главе сельского поселения документацию по предоставлению разрешения на отклонение от предельных параметров разрешенного строительства индивидуального жилого дома на земельном участке по адресу: Республика Башкортостан, Миякинский район, с.Киргиз-Мияки, ул.Советская, д.61/1, протокол публичных слушаний и заключение по результатам публичных слушаний.

7. Обнародовать заключение о результатах публичных слушаний по проекту, указанному в пункте 1 настоящего постановления на информационном стенде администрации сельского поселения, и разместить на официальном сайте сельского поселения Миякинский сельсовет по адресу: <http://spmiyaki.ru/> в сети Интернет.

10. Обнародовать настоящее постановление на информационном стенде администрации сельского поселения Миякинский сельсовет и разместить на официальном сайте администрации сельского поселения Миякинский сельсовет муниципального района Миякинский район Республики Башкортостан.

11. Контроль за исполнением настоящего решения оставляю за собой.

Глава сельского поселения  
Миякинский сельсовет



И.Х. Хасаев



МИНИСТЕРСТВО ЭКОНОМИЧЕСКОГО РАЗВИТИЯ РОССИЙСКОЙ ФЕДЕРАЦИИ  
ФЕДЕРАЛЬНАЯ СЛУЖБА ГОСУДАРСТВЕННОЙ РЕГИСТРАЦИИ, КАДАСТРА И КАРТОГРАФИИ  
(РОСРЕЕСТР)

УПРАВЛЕНИЕ ФЕДЕРАЛЬНОЙ СЛУЖБЫ ГОСУДАРСТВЕННОЙ РЕГИСТРАЦИИ,  
КАДАСТРА И КАРТОГРАФИИ ПО РЕСПУБЛИКЕ БАШКОРТОСТАН  
(УПРАВЛЕНИЕ РОСРЕЕСТРА ПО РЕСПУБЛИКЕ БАШКОРТОСТАН)

## СВИДЕТЕЛЬСТВО О ГОСУДАРСТВЕННОЙ РЕГИСТРАЦИИ ПРАВА

Дата выдачи: 11.03.2016

Документы-основания: • Договор купли-продажи земельного участка от 01.03.2016 №б/н

Субъект (субъекты) права: Гумеров Руслан Минихаевич, дата рождения: 12.04.1976, место рождения: с.Киргиз-Мияки Миякинского р-на Башкирской АССР, гражданство: Российская Федерация, СНИЛС: 073-677-103 81

Вид права: Собственность

Кадастровый(условный) номер: 02:40:090409:638

Объект права: Земельный участок, категория земель: земли населенных пунктов, разрешенное использование: для индивидуального жилищного строительства, площадь 910 кв. м, адрес (местонахождение) объекта: местоположение: установлено относительно ориентира, расположенного в границах участка. Почтовый адрес ориентира: р-н Миякинский, с/с Миякинский, с Киргиз-Мияки, ул Советская, д 61/1.

Существующие ограничения (обременения) права: не зарегистрировано

О чем в Едином государственном реестре прав на недвижимое имущество и сделок с ним "03" марта 2016 года сделана запись регистрации № 02-04/128-04/228/001/2016-248/2

Государственный регистратор

(подпись, м.п.)

02-04/128-04/228/001/2016-248/2

Абдулгужина А. Р.