

ПРИЛОЖЕНИЕ 1
СУЩЕСТВУЮЩИЕ И ПРОЕКТИРУЕМЫЕ
ДОРОЖНЫЕ СЕТИ СЕЛЬСКОГО ПОСЕЛЕНИЯ

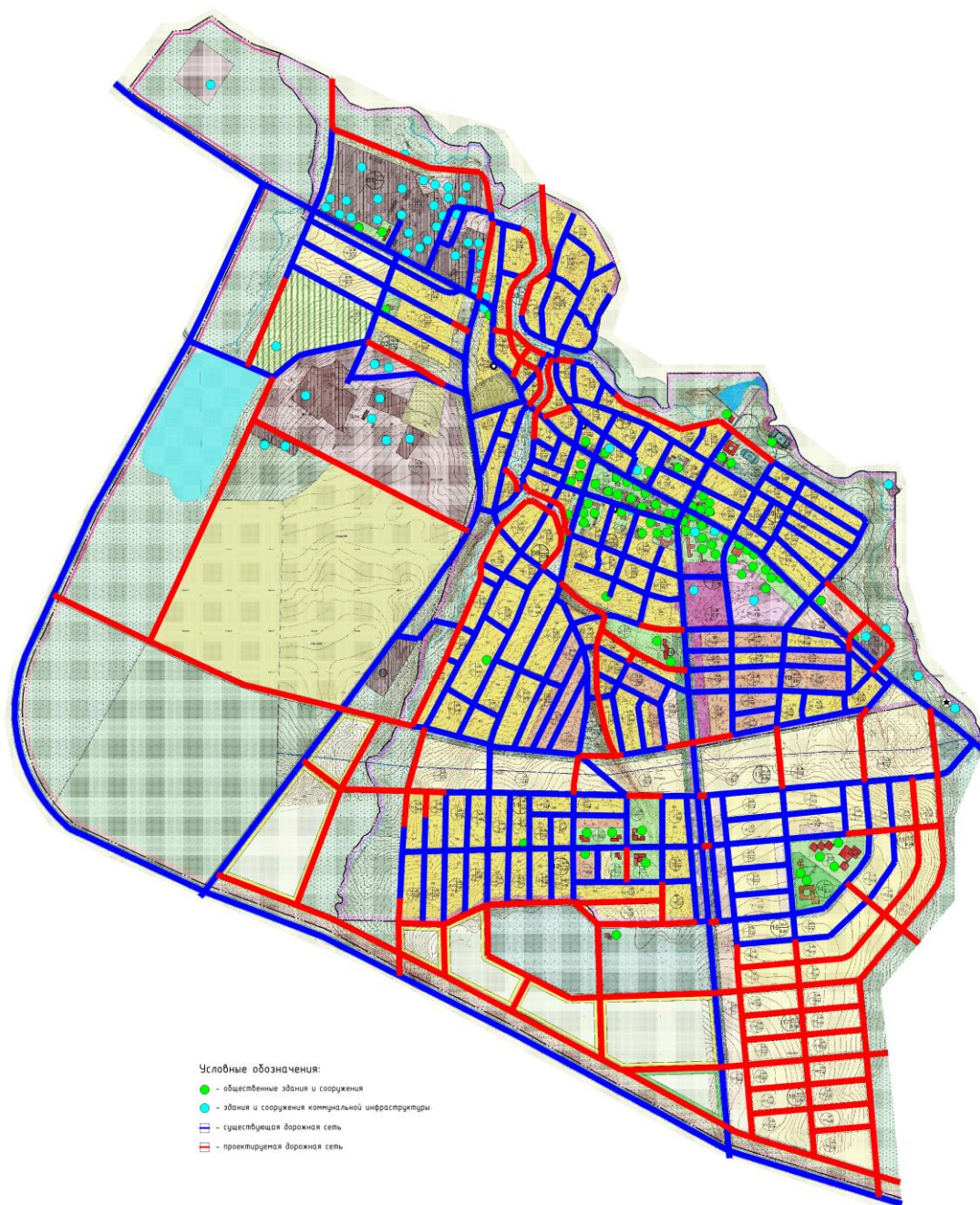
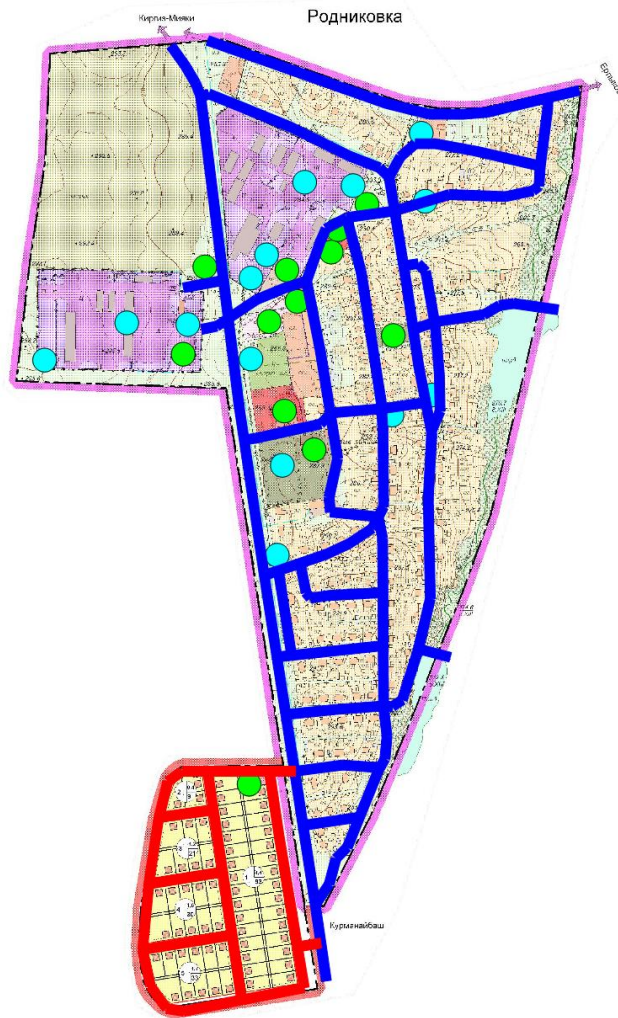


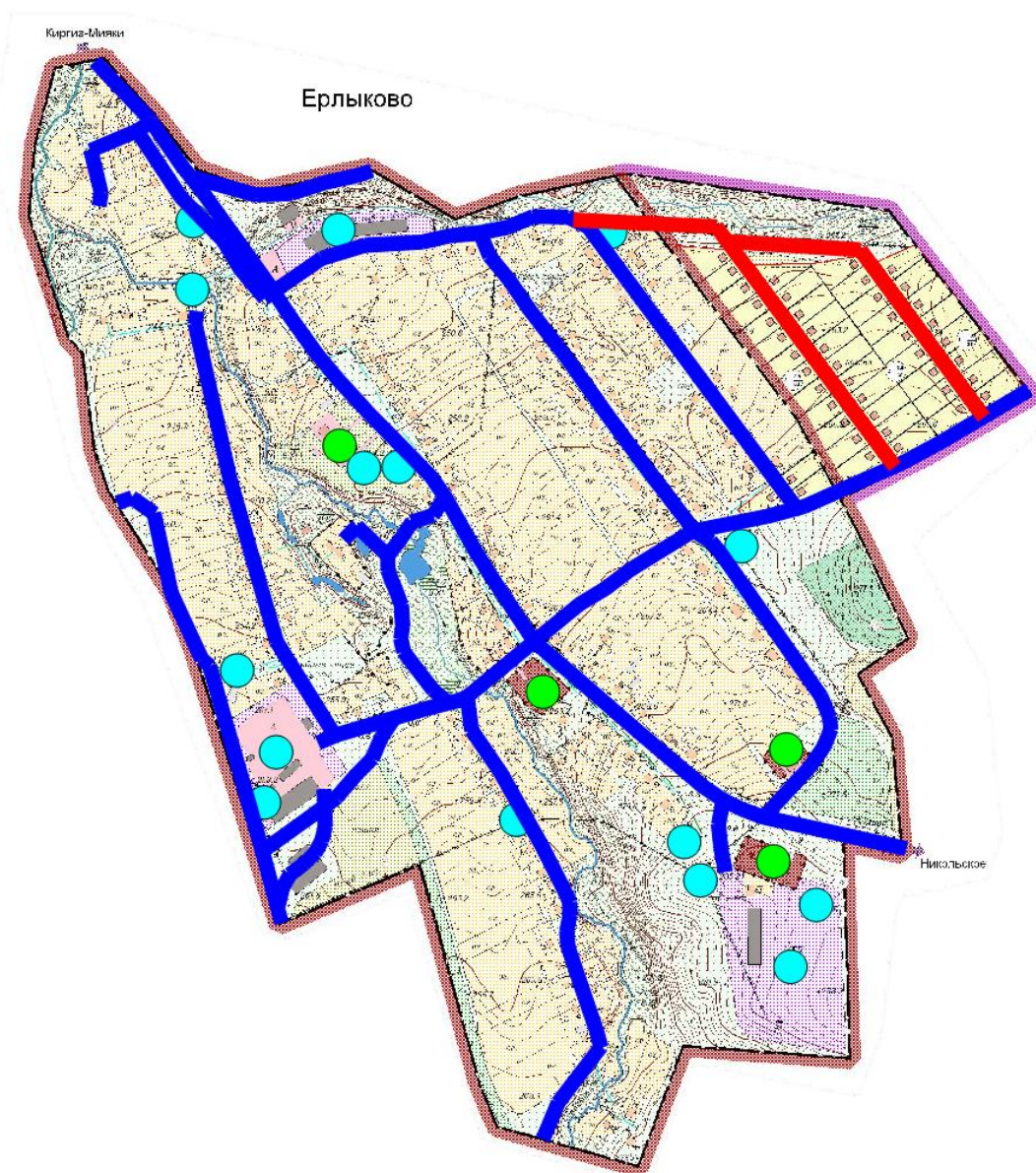
Рисунок 1. Существующая и проектируемая дорожные сети с. Киргиз-Мияки.



Условные обозначения:

- - общественные здания и сооружения
- - здания и сооружения коммунальной инфраструктуры
- ▬ - существующая дорожная сеть
- ▬ - проектируемая дорожная сеть

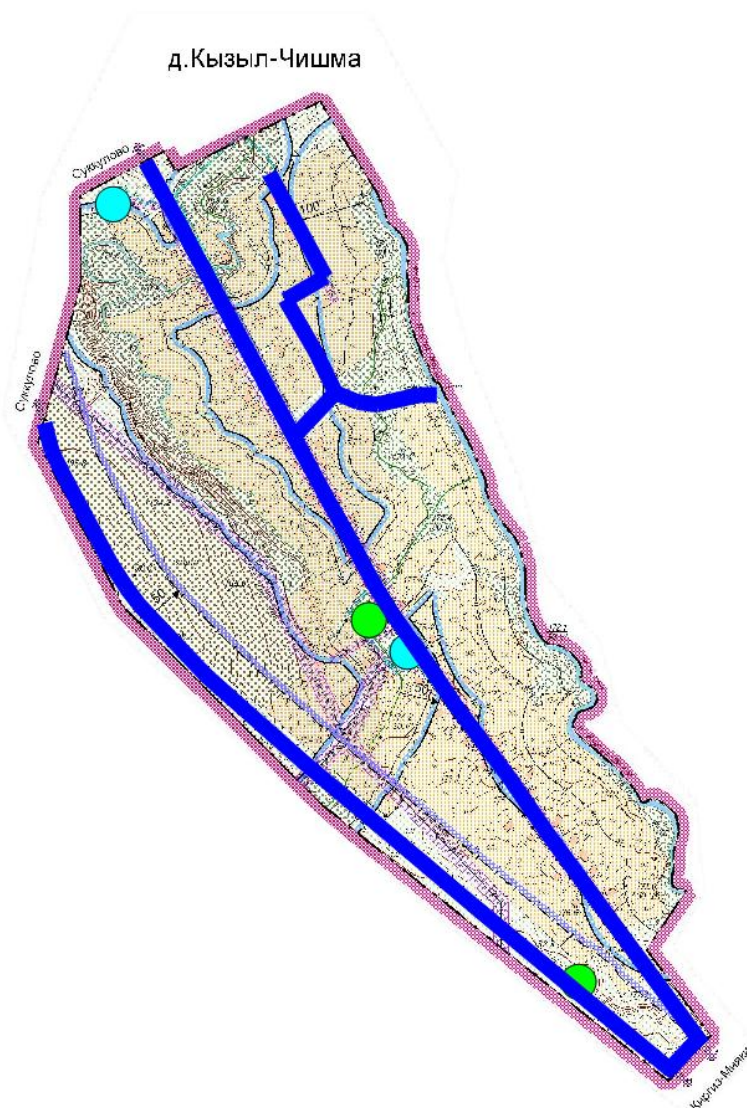
Рисунок 2. Существующая и проектируемая дорожные сети с. Родниковка.



Условные обозначения:

- - общественные здания и сооружения
- - здания и сооружения коммунальной инфраструктуры
- существующая дорожная сеть
- проектируемая дорожная сеть

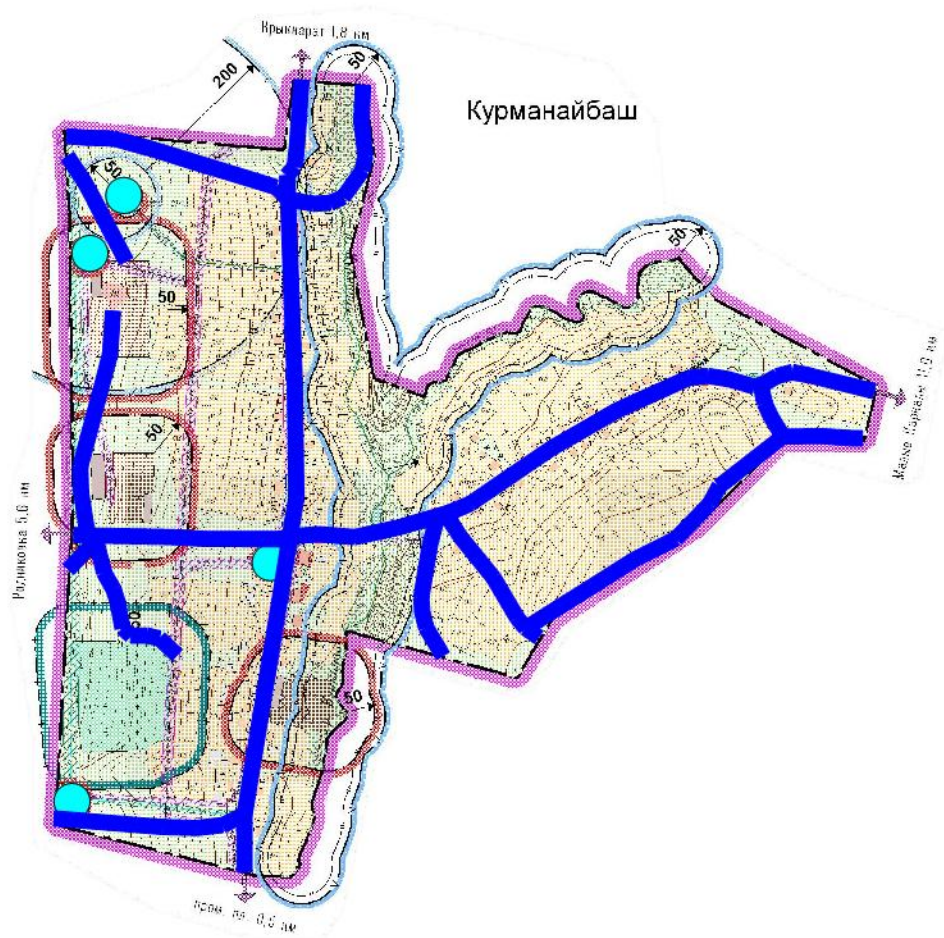
Рисунок 3. Существующая и проектируемая дорожные сети с. Ерлыково.



Условные обозначения:

- - общественные здания и сооружения
- - здания и сооружения коммунальной инфраструктуры
- существующая дорожная сеть

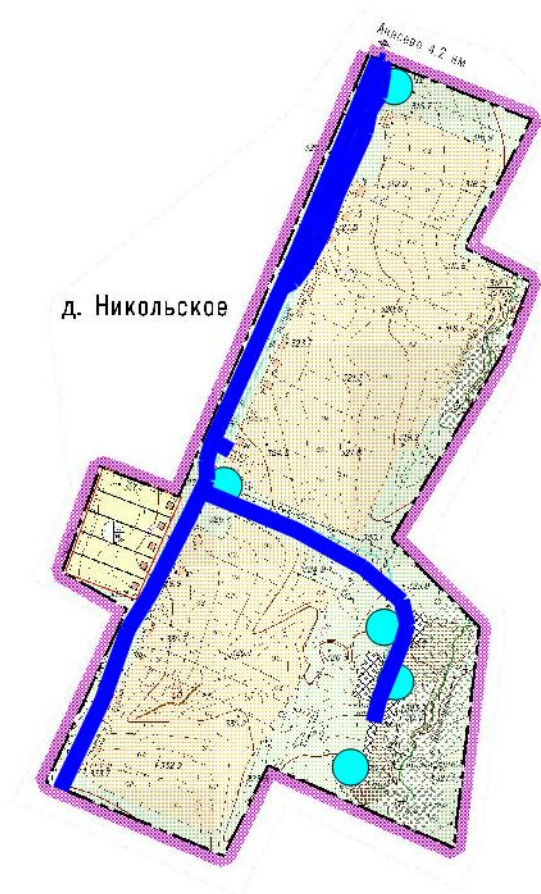
Рисунок 4. Существующая дорожная сеть д. Кызыл-Чишма.



Условные обозначения:

- - здания и сооружения коммунальной инфраструктуры
- существующая дорожная сеть

Рисунок 5. Существующая дорожная сеть с. Курманайбаш.

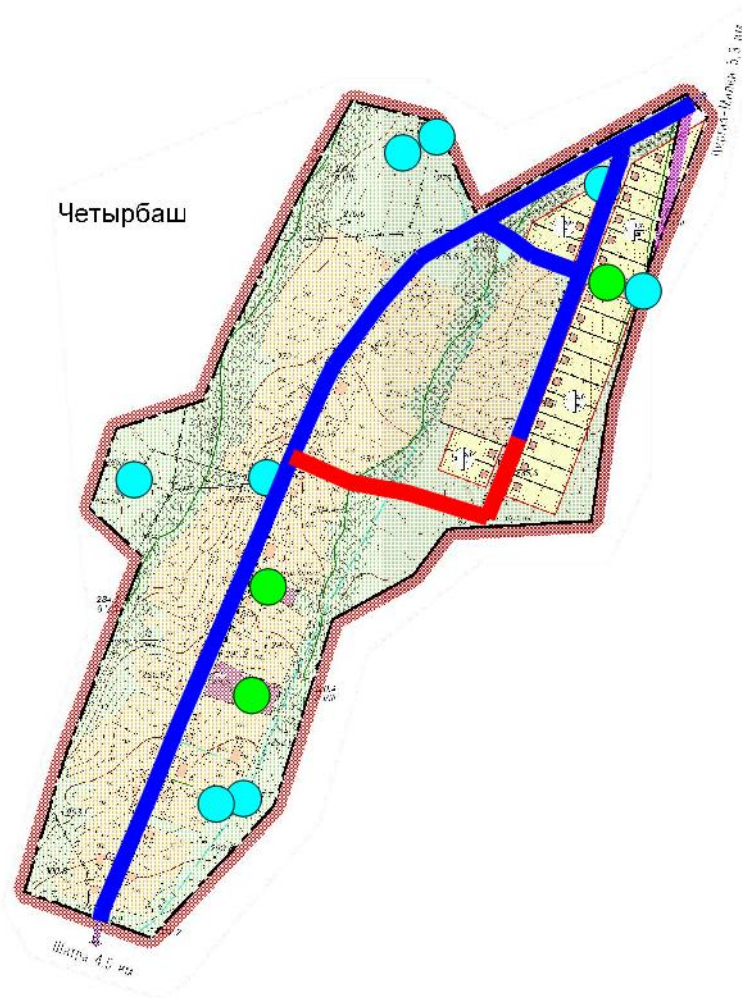


Условные обозначения:

● - здания и сооружения коммунальной инфраструктуры

— - существующая дорожная сеть

Рисунок 6. Существующая дорожная сеть д. Никольское.



Условные обозначения:

- - общественные здания и сооружения
- - здания и сооружения коммунальной инфраструктуры
- существующая дорожная сеть
- проектируемая дорожная сеть

**Рисунок 7. Существующая и проектируемая дорожные сети
д. Четырбаш.**